

max. Nabenhöhe 90 m über Grund  
max. 3 Anlagen am Standort A

max. Nabenhöhe 90 m über Grund  
max. 3 Anlagen am Standort B

WIRKSAMKEITSBESCHLUSS  
AM 21.12.2004

*J. Kumpf*  
DER PLANVERFASSER

DER VERBANDSVORSITZENDE

GEMEINDEVERWALTUNGSVERBAND  
SCHEFFLENTAL

**FLÄCHENNUTZUNGSPLAN 1. FORTSCHREIBUNG**  
DARSTELLUNG VON VORRANGGEBIETEN FÜR  
WINDKRAFTANLAGEN

ÜBERSICHTSPLAN  
GVV SCHEFFLENTAL  
MASSSTAB  
1 : 50.000







INGENIEURBÜRO FÜR KOMMUNALPLANUNG  
Dipl.-Ing. (FH) Gerhard Lablein Dipl.-Ing. (FH) Dirk Lysjak  
Dipl.-Ing. (FH) Gerhard Schmidt Freier Ingenieur



Eisenbahnstraße 24, 74821 Mosbach Tel. 06261/5295-0 Fax 06261/5295-11 E-Mail: IK@mosbach.ingebüro.de

Der Verbandsverband:	Gefertigt	Anlage	2
		Fertigung	
		Datum	21.12.2004

**LEGENDE/ PLANZEICHEN**

-  Vorrangflächen für Windkraftanlagen
- A** Standortbereich A "Auerbacher Höhe/ Steinberg/ Flürle" (westlich von Unterschneiflenz)
- B** Standortbereich B "Rödern/ Hohe Buch/ Salzrain" (östlich von Waldmühlbach)
-  Siedlungsfläche
-  Waldfläche
-  Gewässer
-  Grenze des Gemeindeverwaltungsverbandes
-  Gemeindegrenze